

# PONTS COUVERTS EXISTANTS

## SAGUENAY-LAC-ST-JEAN - CHARLEVOIX

(Juillet 2008)

### Mise en garde, crédits et commentaires

Les informations contenues dans les fiches des ponts couverts ci-après sont évidemment incomplètes et pour certaines, peut-être même inexactes n'ayant pas pu les vérifier personnellement. J'espère que les différentes mises à jour serviront à améliorer le document. Ces informations proviennent des sources suivantes:




- Le site internet du [Ministère des transports du Québec](#)
- Le site internet de Pascal Conner : [Les ponts couverts au Québec](#)
- Le site internet de [ponts de bois couverts du Québec](#)

La très grande majorité des photos proviennent du site de Pascal Conner : [Les ponts couverts au Québec](#) . Il est aussi l'auteur de ces photos. Les autres proviennent du site du ministère des transports. Je me suis permis d'utiliser ces images exclusivement pour la réalisation de ces fiches. Elles seront remplacées au fur et à mesure par mes propres images.

Je remercie les auteurs de ces sites d'avoir mis en ligne toutes ces informations qui m'ont permis de réaliser ce travail, en particulier Pascal Conner et tous ceux qui par leur travail et leur passion m'ont donné envie de m'intéresser à ces œuvres artisanales qui sont les ponts couverts.



Manuel Mendo [mendo@azul-fr.com](mailto:mendo@azul-fr.com)



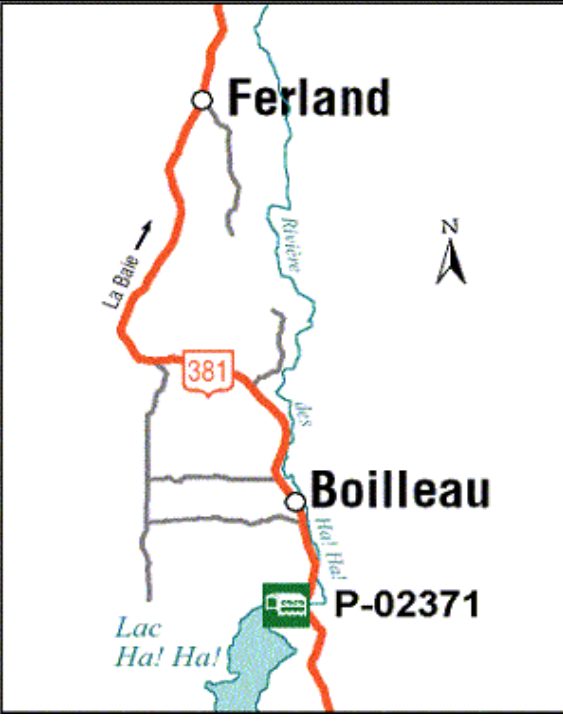
# Lecture des fiches



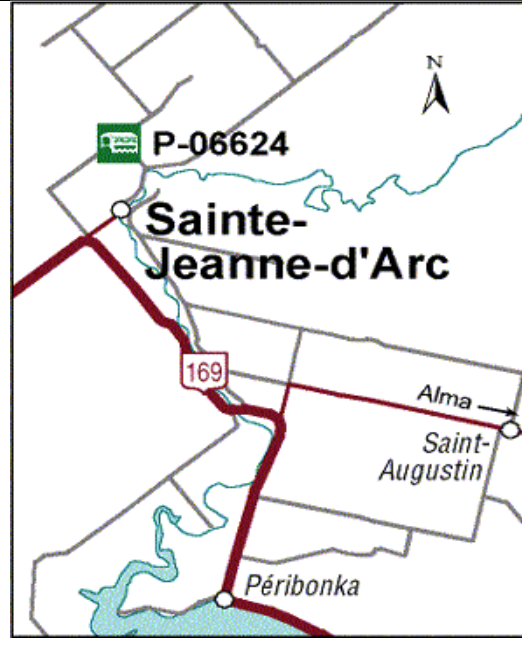
<u>Nom du pont</u>	● Galipeault	<b>Situation / Caractéristiques:</b> <b>Construction :</b> 1923 <b>Route :</b> rue du Vieux-Pont <b>Rivière :</b> de la Grande-Vallée <b>Nombre de travées :</b> 1 (avec 1 banc) <b>Longueur totale :</b> 44,12 m (144' - 9") <b>Largeur hors-tout :</b> 5,74 m (18' - 10") <b>Largeur carrossable :</b> 4,24 m (13' - 11") <b>Hauteur libre au portique :</b> 4,16 m (13' - 7½") <b>Type de poutre triangulée :</b> Town <b>Charge affichée :</b> 5 tonnes <b>Dossier MTQ :</b> P-02727	 
<u>Année de construction</u>	● 1923		
<u>Caractéristiques</u>			
<u>Région</u>	● Gaspésie		
<u>Adresse</u>	● Rue du vieux Pont	<b>Source Site</b> <a href="http://web.mac.com/pascal721/Ponts_couverts">http://web.mac.com/pascal721/Ponts_couverts</a> Le pont est situé au bout d'une magnifique promenade longeant la rivière Grande-Vallée. Le site est très bien aménagé avec des tables à pique-nique et des jeux pour les enfants. Le propriétaire de la petite maison blanche située juste à côté du pont sortira à coup sûr s'il vous voit photographier le pont. C'est son passe-temps préféré de venir jaser avec les nombreux touristes qui s'y arrêtent chaque jour. N'hésitez pas à lui poser toutes vos questions, il y répondra avec plaisir. Un sympathique personnage. Intérieur du pont éclairé le soir. Un support de métal a été ajouté pour contenir l'affaissement de la structure. Aménagement des abords du pont. Ce pont honore le ministre des Travaux publics de l'époque. <a href="http://web.mac.com/pascal721/Ponts_couverts/Galipeault.html">http://web.mac.com/pascal721/Ponts_couverts/Galipeault.html</a>	
<u>N° officiel</u>	● 61-23-01		
<u>Statut</u>	● en service		
<u>Mise à jour</u>	● m.à.j. juillet 2008	<a href="http://www.mtq.gouv.qc.ca/portal/page/portal/grand_public/vehicules/promenade/reseau_routier/structures/ponts_couverts/visite_ponts/gaspésie/pont_galipeault_grande_vallée">http://www.mtq.gouv.qc.ca/portal/page/portal/grand_public/vehicules/promenade/reseau_routier/structures/ponts_couverts/visite_ponts/gaspésie/pont_galipeault_grande_vallée</a> <b>Site Web de la ville</b> <a href="http://fr.structures.qc.ca/structures/data/index.cfm?id=0007673">http://fr.structures.qc.ca/structures/data/index.cfm?id=0007673</a> <b>Site Web de la ville</b>	
<u>Liens internet</u>			
<u>Référence personnelle</u>	● 53		

*Informations diverses*




*Localisation*



<b>du Faubourg</b>	<b>Situation / Caractéristiques:</b>		
<b>1929</b>	<b>Route :</b> chemin Saint-Thomas Nord <b>Rivière :</b> Saint-Jean <b>Nombre de travées :</b> 1 (avec 1 banc) <b>Longueur totale :</b> 37,03 m (121' - 6") <b>Largeur hors-tout :</b> 5,71 m (18' - 9") <b>Largeur carrossable :</b> 4,50 m (14' - 9")		
<b>Saguenay Lac St Jean</b>	<b>Hauteur libre au portique :</b> 4,08 m (13' - 4 ½") <b>Type de poutre triangulée :</b> Town <b>Charge affichée :</b> 10 tonnes <b>Dossier MTQ :</b> P-02416		
<b>Anse Saint-Jean 3 du Couvent GOV 1J0</b>	<b>Source Site</b> <a href="http://web.mac.com/pascal721/Ponts_couverts">http://web.mac.com/pascal721/Ponts_couverts</a> Empporté par un embâcle sur plus de 1 km en 1986. Réparé et ramené sur ses nouvelles assises par la route. Figure à l'endos du billet de 1 000\$, émission de 1954. Le pilier central n'est pas d'origine. Coût de construction du pont: 2 069\$		
<b>61-17-01  en service</b>	<a href="http://web.mac.com/pascal721/iWeb/Ponts%20couverts/Du%20Faubourg.html">http://web.mac.com/pascal721/iWeb/Ponts%20couverts/Du%20Faubourg.html</a>		
<b>m.à.j. juillet 2008</b>	<a href="http://www.mtg.gouv.qc.ca/portal/page/portal/grand_public/vehicules_promenade/reseau_routier/structures/ponts_couverts/visite_ponts/saguenay-lac-saint-jean/pont_faubourg_anse-saint-jean">http://www.mtg.gouv.qc.ca/portal/page/portal/grand_public/vehicules_promenade/reseau_routier/structures/ponts_couverts/visite_ponts/saguenay-lac-saint-jean/pont_faubourg_anse-saint-jean</a> <a href="http://fr.structurae.de/structures/data/index.cfm?ID=s0007705">http://fr.structurae.de/structures/data/index.cfm?ID=s0007705</a> <b>Site Web de la ville</b> <a href="http://grandquebec.com/saguenay-lac-saint-jean/pont-couvert-du-faubourg/">http://grandquebec.com/saguenay-lac-saint-jean/pont-couvert-du-faubourg/</a>		
<b>83</b>			

<b>du Lac Ha! Ha!</b>	<b>Situation / Caractéristiques:</b>		
<b>1934</b>	<b>Route :</b> ancienne route 381 <b>Rivière :</b> Des Ha! Ha! <b>Nombre de travées :</b> 1 (avec 1 banc) <b>Longueur totale :</b> 37,11 m (121' - 9") <b>Largeur hors-tout :</b> 6,43 m (21' - 1") <b>Largeur carrossable :</b> 5,18 m (17' - 0") <b>Hauteur libre au portique :</b> 3,71 m (12' - 2") <b>Type de poutre triangulée :</b> Town <b>Charge affichée :</b> Aucune <b>Dossier MTQ :</b> P-02371		
<b>Saguenay Lac St Jean</b>			
<b>Ferland-Boilleau 458 route 381 GOV 1H0</b>	<b>Source Site</b> <a href="http://web.mac.com/pascal721/Ponts_couverts">http://web.mac.com/pascal721/Ponts_couverts</a> Seul pont couvert dont le lambris est en tôle ondulée. Le pilier est d'origine. <a href="http://web.mac.com/pascal721/iWeb/Ponts%20couverts/Lac%20Ha%20Ha.html">http://web.mac.com/pascal721/iWeb/Ponts%20couverts/Lac%20Ha%20Ha.html</a>		
<b>61-17-04</b>  <b>en service</b>	construit en 1934 par Laurent Bouchard		
<b>m.à.j. juillet 2008</b>	<a href="http://www.mtq.gouv.qc.ca/portal/page/portal/grand_public/vehicules_promenade/reseau_routier/structures/ponts_couverts/visite_ponts/saguenay-lac-saint-jean/pont_lac-haha_ferland-boilleau">http://www.mtq.gouv.qc.ca/portal/page/portal/grand_public/vehicules_promenade/reseau_routier/structures/ponts_couverts/visite_ponts/saguenay-lac-saint-jean/pont_lac-haha_ferland-boilleau</a> <a href="http://fr.structurae.de/structures/data/index.cfm?ID=s0007704">http://fr.structurae.de/structures/data/index.cfm?ID=s0007704</a> <a href="#">Site Web de la ville</a>		
<b>84</b>			

<p><b>Rouge</b></p>	<p><b>Situation / Caractéristiques:</b></p>		
<p><b>1936</b></p>	<p><b>Route :</b> du Pont-Couvert  <b>Rivière :</b> Noire  <b>Nombre de travées :</b> 1  <b>Longueur totale :</b> 24,57 m (80' - 7 ½")  <b>Largeur hors-tout :</b> 6,30 m (20' - 8")  <b>Largeur carrossable :</b> 4,75 m (15' - 7")  <b>Hauteur libre au portique :</b> 3,94 m (12' - 11")  <b>Type de poutre triangulée :</b> Town  <b>Charge affichée :</b> 3 tonnes  <b>Dossier MTQ :</b> P-06624</p>		
<p><b>Saguenay Lac St Jean</b></p>			
<p><b>Sainte-Jeanne d'Arc C.P. 39 GOW 1E0</b></p>	<p>Source Site <a href="http://web.mac.com/pascal721/Ponts_couverts">http://web.mac.com/pascal721/Ponts_couverts</a>  Réparations majeures en 1995 au niveau des culées et de la structure.  Le pont figure sur le logo de la municipalité.  Chemin fermé en hiver mais le pont est visible de la route.  <b>09 Juin 2008</b></p>		
<p><b>61-60-04 en service</b></p>	<p>Le pont est toujours dans un excellent état. Il faut dire que pendant l'hiver il est au repos puisque les motoneiges sont les seules à le traverser. La route menant à Dolbeau est aussi utilisée par les VTT. Même en été, je ne m'aventurerais pas sur cette route avec ma voiture.  <a href="http://web.mac.com/pascal721/Ponts_couverts/Rouge_2.html">http://web.mac.com/pascal721/Ponts_couverts/Rouge_2.html</a></p>		
<p><b>m.à.j. juillet 2008</b></p>	<p><a href="http://www.mtq.gouv.qc.ca/portal/page/portal/grand_public/vehicules_promenade/reseau_routier/structures/ponts_couverts/visite_ponts/saguenay-lac-saint-jean/pont_rouge_sainte-jeanne-arc">http://www.mtq.gouv.qc.ca/portal/page/portal/grand_public/vehicules_promenade/reseau_routier/structures/ponts_couverts/visite_ponts/saguenay-lac-saint-jean/pont_rouge_sainte-jeanne-arc</a>  <a href="http://fr.structurae.de/structures/data/index.cfm?ID=s0007703">http://fr.structurae.de/structures/data/index.cfm?ID=s0007703</a>  <a href="http://www.atawalk.net/QuebecFiles/61-99.html">http://www.atawalk.net/QuebecFiles/61-99.html</a>  <a href="http://www.stejeannedarc.qc.ca/WebCAC/pont.html">http://www.stejeannedarc.qc.ca/WebCAC/pont.html</a>  <a href="#">Site Web de la ville</a></p>		
<p><b>85</b></p>			



<b>Painchaud</b>	<b>Situation / Caractéristiques:</b> Construction: 1943 Longueur: 72 pieds Cours d'eau: Rivière Ticouapé Type de ferme: Town simple		
<b>1943</b>			
<b>Saguenay Lac St Jean</b>			
Temporairement au 3933 Route 169  <b>Montcerf 18 Principale Nord JOW 1NO</b>	Source Site <a href="http://web.mac.com/pascal721/Ponts_couverts">http://web.mac.com/pascal721/Ponts_couverts</a> Propriété privée. Maison blanche située à 5 km du début du rang. Droit de passage pour accéder au pont: 3\$. Propriétaires de la ferme des Grands Ducs: Mylène Boisvert et Dominique St-Germain (juillet 2007) Suivre le chemin en gravier. Ensuite, emprunter le sentier de VTT qui se trouve entre les deux champs. Ne pas continuer vers la gauche. À l'origine ce pont ne devait pas être couvert. Un premier pont a été construit en 1913. Après sa démolition, il a été remplacé en 1943 par celui-ci. La dernière réparation remonte à 1987.		
<b>61-60-16</b>  <b>en rénovation (Privé)</b>	<b>1er Avril 2008</b> On nous avise que le pont Painchaud serait retiré de son emplacement original le samedi 5 avril. Le pont est maintenant remis dans un champ en attendant d'être rénové. Les gens qui veulent contribuer financièrement peuvent contacter Germain au 679-9520, Johanne au 276-1073, Viateur au 679-2374 ou Jérôme au 679-9705. Ces gens font partie du Comité pour la sauvegarde du pont Painchaud, soit le groupe Action Saint Méthode.. <b>09 Juin 2008</b> Ajout de photos récentes du pont Painchaud sur les lieux de sa restauration. Ajout également d'un court clip montrant le pont remis dans un champ de St-Méthode.		
<b>m.à.j. juillet 2008</b>	<a href="http://fr.structurae.de/structures/data/index.cfm?ID=s0015492">http://fr.structurae.de/structures/data/index.cfm?ID=s0015492</a> <a href="#">Site Web de la ville</a> <a href="http://pontife.blog4ever.com/blog/lirarticle-66752-679256.html">http://pontife.blog4ever.com/blog/lirarticle-66752-679256.html</a> <a href="#">Sauvons le pont Painchaud!</a> <a href="#">Le pont Painchaud arrive à destination</a> <a href="#">Le pont Painchaud en mars 2008, sur le point d'être sauvé</a> <a href="http://www.rosairedionne.com/ponts-couverts/pontpainchaud.htm">http://www.rosairedionne.com/ponts-couverts/pontpainchaud.htm</a> <a href="#">Un aperçu du futur pont Painchaud</a>		
<b>86</b>			

<p><b>Saint-Placide-de-Charlevoix</b></p>	<p><b>Situation / Caractéristiques:</b>          Longueur: 113 pieds          Cours d'eau: Rivière Bras du Nord-Ouest          Localisation: Chemin du pont couvert          Type de ferme: Town élaboré</p>		
<p><b>1926</b></p>			
<p><b>Charlevoix</b></p>			
<p><b>Baie Saint-Paul Paroisse          C.P. 220          Baie Saint-Paul          GOA 1B0</b></p>	<p>Source Site <a href="http://web.mac.com/pascal721/Ponts_couverts">http://web.mac.com/pascal721/Ponts_couverts</a>          Cité monument historique.          Chemin accidenté à sens unique, fermé en hiver.          Réparation du tablier en 1995.          Ce pont bénéficie des conditions idéales avec un cours d'eau à faible débit, donc embâcle presque impossible. Très peu de circulation et aucun poids lourd pour endommager la structure du pont.</p>		
<p><b>61-14-03          en service (saisonnier)</b></p>	<p><a href="http://web.mac.com/pascal721/Ponts_couverts/St-Placide.html">http://web.mac.com/pascal721/Ponts_couverts/St-Placide.html</a></p>		
<p><b>m.à.j. juillet 2008</b></p>	<p><a href="http://fr.structurae.de/structures/data/index.cfm?ID=s0023144">http://fr.structurae.de/structures/data/index.cfm?ID=s0023144</a>  <a href="#">Site Web de la ville</a></p>		
<p><b>44</b></p>			