

# PONTS COUVERTS EXISTANTS

## MAURICIE LANAUDIÈRE

(Juillet 2008)

---

### Mise en garde, crédits et commentaires

Les informations contenues dans les fiches des ponts couverts ci-après sont évidemment incomplètes et pour certaines, peut-être même inexactes n'ayant pas pu les vérifier personnellement. J'espère que les différentes mises à jour serviront à améliorer le document. Ces informations proviennent des sources suivantes:




- Le site internet du [Ministère des transports du Québec](#)
- Le site internet de Pascal Conner : [Les ponts couverts au Québec](#)
- Le site internet de [ponts de bois couverts du Québec](#)

La très grande majorité des photos proviennent du site de Pascal Conner : [Les ponts couverts au Québec](#) . Il est aussi l'auteur de ces photos. Les autres proviennent du site du ministère des transports. Je me suis permis d'utiliser ces images exclusivement pour la réalisation de ces fiches. Elles seront remplacées au fur et à mesure par mes propres images.

Je remercie les auteurs de ces sites d'avoir mis en ligne toutes ces informations qui m'ont permis de réaliser ce travail, en particulier Pascal Conner et tous ceux qui par leur travail et leur passion m'ont donné envie de m'intéresser à ces œuvres artisanales qui sont les ponts couverts.



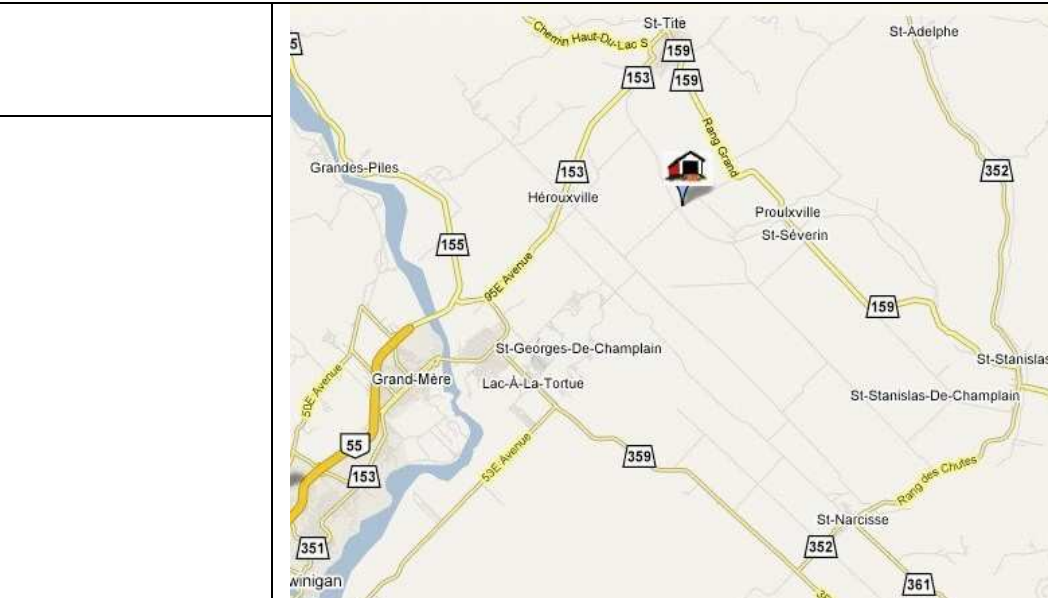
Manuel Mendo [mendo@azul-fr.com](mailto:mendo@azul-fr.com)




# Lecture des fiches




<u>Nom du pont</u>	● Galipeault	<b>Situation / Caractéristiques:</b> <b>Construction :</b> 1923 <b>Route :</b> rue du Vieux-Pont <b>Rivière :</b> de la Grande-Vallée <b>Nombre de travées :</b> 1 (avec 1 banc) <b>Longueur totale :</b> 44,12 m (144' - 9") <b>Largeur hors-tout :</b> 5,74 m (18' - 10") <b>Largeur carrossable :</b> 4,24 m (13' - 11") <b>Hauteur libre au portique :</b> 4,16 m (13' - 7½") <b>Type de poutre triangulée :</b> Town <b>Charge affichée :</b> 5 tonnes <b>Dossier MTQ :</b> P-02727	 
<u>Année de construction</u>	● 1923		
<u>Caractéristiques</u>			
<u>Région</u>	● Gaspésie		
<u>Adresse</u>	● Rue du vieux Pont	<b>Source Site</b> <a href="http://web.mac.com/pascal721/Ponts_couverts">http://web.mac.com/pascal721/Ponts_couverts</a> Le pont est situé au bout d'une magnifique promenade longeant la rivière Grande-Vallée. Le site est très bien aménagé avec des tables à pique-nique et des jeux pour les enfants. Le propriétaire de la petite maison blanche située juste à côté du pont sortira à coup sûr s'il vous voit photographier le pont. C'est son passe-temps préféré de venir jaser avec les nombreux touristes qui s'y arrêtent chaque jour. N'hésitez pas à lui poser toutes vos questions, il y répondra avec plaisir. Un sympathique personnage. Intérieur du pont éclairé le soir. Un support de métal a été ajouté pour contenir l'affaissement de la structure. Aménagement des abords du pont. Ce pont honore le ministre des Travaux publics de l'époque. <a href="http://web.mac.com/pascal721/Ponts_couverts/Galipeault.html">http://web.mac.com/pascal721/Ponts_couverts/Galipeault.html</a>	
<u>N° officiel</u>	● 61-23-01		
<u>Statut</u>	● en service		
<u>Mise à jour</u>	● m.à.j. juillet 2008	<a href="http://www.mtq.gouv.qc.ca/portal/page/portal/grand_public/vehicules/promenade/reseau_routier/structures/ponts_couverts/visite_ponts/gaspésie/pont_galipeault_grande_vallée">http://www.mtq.gouv.qc.ca/portal/page/portal/grand_public/vehicules/promenade/reseau_routier/structures/ponts_couverts/visite_ponts/gaspésie/pont_galipeault_grande_vallée</a> <b>Site Web de la ville</b> <a href="http://fr.structures.qc.ca/structures/data/index.cfm?id=0007673">http://fr.structures.qc.ca/structures/data/index.cfm?id=0007673</a> <b>Site Web de la ville</b>	
<u>Liens internet</u>			
<u>Référence personnelle</u>	● 53		



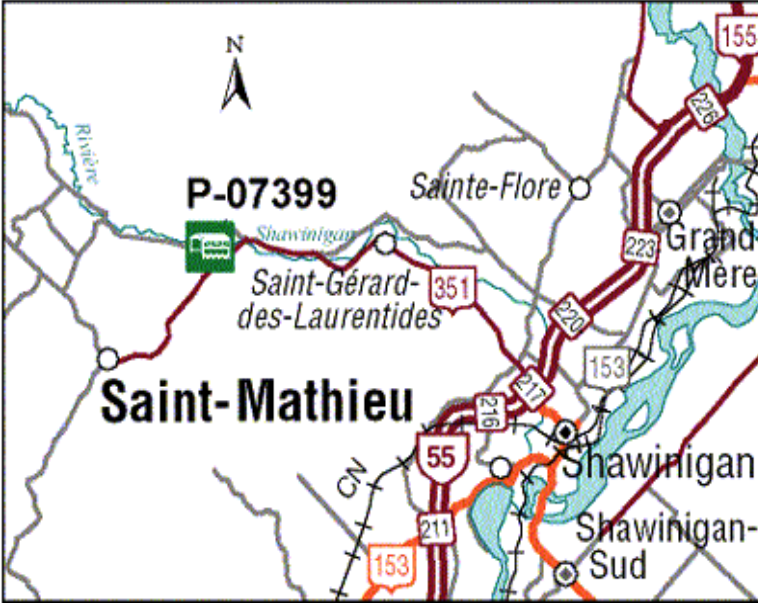
*Informations diverses*



*Localisation*

<p><b>Bordeleau</b></p>	<p><b>Situation / Caractéristiques:</b></p>		
<p><b>1932</b></p>	<p>Longueur: 111 pieds Cours d'eau: Rivière des Envies Type de ferme: Town élaboré</p>		
<p><b>Mauricie</b></p>			
<p><b>Proulxville C.P. 120 GOX 2B0</b></p>	<p>Source Site <a href="http://web.mac.com/pascal721/Ponts_couverts">http://web.mac.com/pascal721/Ponts_couverts</a> Gabarit installé en 1988. Réparation du lambris et du tablier en 1997. Fermé à toute circulation en 2001.</p>		
<p><b>61-13-03  en service</b></p>	<p>En 2002, le pont a été réparé. La presque totalité du lambris a été remplacé. Il est à nouveau ouvert à la circulation. La route est sans issue en hiver. Ce pont doit son nom à la famille Bordeleau qui était présente dans le secteur lors de la construction. <a href="http://web.mac.com/pascal721/Ponts_couverts/Bordeleau.html">http://web.mac.com/pascal721/Ponts_couverts/Bordeleau.html</a></p>		
<p><b>m.à.j. juillet 2008</b></p>	<p><a href="http://www.acpo.on.ca/claude/pont-f.htm">http://www.acpo.on.ca/claude/pont-f.htm</a> <a href="http://www.acpo.on.ca/claude/pont-1.htm">http://www.acpo.on.ca/claude/pont-1.htm</a></p>		
<p><b>65</b></p>			

<p><b>Ducharme</b></p>	<p><b>Situation / Caractéristiques:</b></p>		
<p><b>1946</b></p>	<p><b>Route :</b> 1<sup>er</sup> raccord près de l'Église  <b>Rivière :</b> Bostonnais  <b>Nombre de travées :</b> 1  <b>Longueur totale :</b> 41,76 m (137' - 0")  <b>Largeur hors-tout :</b> 6,55 m (21' - 6")  <b>Largeur carrossable :</b> 5,28 m (17' - 4")  <b>Hauteur libre au portique :</b> 4,5 m (14' - 9")  <b>Type de poutre triangulée :</b> Town  <b>Charge affichée :</b> 12 tonnes  <b>Dossier MTQ :</b> P-03889</p>		
<p><b>Mauricie</b></p>			
<p><b>Bostonnais</b>  <b>506 route 155 Nord</b>  <b>G9X 3N6</b></p>	<p>Source Site <a href="http://web.mac.com/pascal721/Ponts_couverts">http://web.mac.com/pascal721/Ponts_couverts</a>  Cité monument historique.  Le portique cintré avec entablement est d'origine (photo ci-haut).  Le portique Est a été modifié lorsque brisé par un camion excédant la hauteur permise.  Nom donné en l'honneur du député <a href="#">Romulus Ducharme</a> à qui l'on doit la construction de ce pont.</p>		
<p><b>61-37-02</b>   <b>en service</b></p>	<p>Il ne faut pas hésiter à aller tout au bout de la halte routière. Vous y trouverez une descente de sable donnant sur une magnifique vue du pont.  <a href="http://web.mac.com/pascal721/Ponts_couverts/Ducharme.html">http://web.mac.com/pascal721/Ponts_couverts/Ducharme.html</a></p>		
<p><b>m.à.j. juillet 2008</b></p>	<p><a href="http://www.mtg.gouv.qc.ca/portal/page/portal/grand_public/vehicules_promenade/reseau_routier/structures/ponts_couverts/visite_ponts/mauricie/pont_ducharme_bostonnaisLa">http://www.mtg.gouv.qc.ca/portal/page/portal/grand_public/vehicules_promenade/reseau_routier/structures/ponts_couverts/visite_ponts/mauricie/pont_ducharme_bostonnaisLa</a>  <a href="http://fr.structurae.de/structures/data/index.cfm?ID=s0007701">http://fr.structurae.de/structures/data/index.cfm?ID=s0007701</a>  <a href="http://www.tourismehsm.qc.ca/pontcouvert.html">http://www.tourismehsm.qc.ca/pontcouvert.html</a>  <a href="#">Site Web de la ville</a></p>		
<p><b>66</b></p>			

<b>Thiffault</b>	<b>Situation / Caractéristiques:</b>		
<b>1946</b>	<b>Route :</b> 2 <sup>e</sup> raccordement <b>Rivière :</b> Bostonnais Nord <b>Nombre de travées :</b> 1 <b>Longueur totale :</b> 41,73 m (136' - 11") <b>Largeur hors-tout :</b> 6,39 m (20' - 11½") <b>Largeur carrossable :</b> 5,21 m (17' - 1") <b>Hauteur libre au portique :</b> 4,34 m (14' - 3") <b>Type de poutre triangulée :</b> Town <b>Charge affichée :</b> 8 tonnes <b>Dossier MTQ :</b> P-03890		
<b>Mauricie</b>			
<b>La Bostonnais</b> <b>506 route 155 Nord</b> <b>G9X 3N6</b>	Source Site <a href="http://web.mac.com/pascal721/Ponts_couverts">http://web.mac.com/pascal721/Ponts_couverts</a> Peint en rouge après avoir été vert pâle pendant de nombreuses années. Le nom de ce pont est à la mémoire de Raymond Thiffault, constructeur du pont et entrepreneur forestier. A partir du terrain privé voisin du pont. La gentille dame, si elle est à l'extérieur, vous laissera très certainement prendre des photos à partir de sa propriété si vous lui demandez la permission. <a href="http://web.mac.com/pascal721/Ponts_couverts/Thiffault.html">http://web.mac.com/pascal721/Ponts_couverts/Thiffault.html</a>		
<b>61-37-03</b>  <b>en service</b>			
<b>m.à.j. juillet 2008</b>	<a href="http://www.mtq.gouv.qc.ca/portal/page/portal/grand_public/vehicules_promenade/reseau_routier/structures/ponts_couverts/visite_ponts/mauricie/pont_thiffault_bostonnais">http://www.mtq.gouv.qc.ca/portal/page/portal/grand_public/vehicules_promenade/reseau_routier/structures/ponts_couverts/visite_ponts/mauricie/pont_thiffault_bostonnais</a> <a href="http://fr.structurae.de/structures/data/index.cfm?ID=s0007702">http://fr.structurae.de/structures/data/index.cfm?ID=s0007702</a> <a href="http://www.rosairedionne.com/ponts-couverts/pontthiffault.htm">http://www.rosairedionne.com/ponts-couverts/pontthiffault.htm</a> <b>Site Web de la ville</b>		
<b>67</b>			

<b>de Saint-Mathieu</b>	<b>Situation / Caractéristiques:</b> <b>Route :</b> Terrasse-des-Chutes <b>Rivière :</b> Shawinigan <b>Nombre de travées :</b> 1 <b>Longueur totale :</b> 24,54 m (80' - 6") <b>Largeur hors-tout :</b> 5,77 m (18' - 11") <b>Largeur carrossable :</b> 4,60 m (15' - 1") <b>Hauteur libre au portique :</b> 3,96 m (13' - 0") <b>Type de poutre triangulée :</b> Town <b>Charge affichée :</b> 10 tonnes <b>Dossier MTQ :</b> P-07399 46° 34' 31" N - 072° 55' 30" O		
<b>1936</b>			
<b>Mauricie</b>			
<b>Saint-Mathieu Paroisse</b> <b>561 chemin Déziel</b> <b>Saint-Mathieu-du-Parc</b> <b>G0X 1N0</b>	Source Site <a href="http://web.mac.com/pascal721/Ponts_couverts">http://web.mac.com/pascal721/Ponts_couverts</a> Cité monument historique. Réparations majeures en 1992. Revêtement de toit neuf et culées rebâties. Cascade importante. Halte routière à côté du pont.		
<b>61-65-01</b>  <b>en service</b>	<a href="http://web.mac.com/pascal721/Ponts_couverts/St-Mathieu.html">http://web.mac.com/pascal721/Ponts_couverts/St-Mathieu.html</a> Travaux possibles à l'automne 2008 selon le ministère de transports.		
<b>m.à.j. juillet 2008</b>	<a href="http://www.mtq.gouv.qc.ca/portal/page/portal/grand_public/vehicules_promenade/reseau_routier/structures/ponts_couverts/visite_ponts/mauricie/pont_saint-mathieu_saint-mathieu">http://www.mtq.gouv.qc.ca/portal/page/portal/grand_public/vehicules_promenade/reseau_routier/structures/ponts_couverts/visite_ponts/mauricie/pont_saint-mathieu_saint-mathieu</a> <a href="http://fr.structurae.de/structures/data/index.cfm?ID=s0007700">http://fr.structurae.de/structures/data/index.cfm?ID=s0007700</a> <a href="#">Site Web de la ville</a>		
<b>68</b>			

<b>Grandchamp</b>	<b>Situation / Caractéristiques:</b>		
<b>1918</b>	<b>Construction :</b> 1915 <b>Route :</b> chemin Grandchamp <b>Rivière :</b> Bayonne <b>Nombre de travées :</b> 1 <b>Longueur totale :</b> 34,47 m (113' - 1") <b>Largeur hors-tout :</b> 5,82 m (19' - 1") <b>Largeur carrossable :</b> 4,57 m (15' - 0") <b>Hauteur libre au portique :</b> 3,81 m (12' - 6") <b>Type de poutre triangulée :</b> Town <b>Charge affichée :</b> 3 tonnes <b>Dossier MTQ :</b> P-01131		
<b>Lanaudière</b>			
<b>Sainte-Geneviève-de-Berthier</b> <b>400 Rang de la rivière Bayonne Sud</b> <b>JOK 1A0</b>	<b>Source Site</b> <a href="http://web.mac.com/pascal721/Ponts_couverts">http://web.mac.com/pascal721/Ponts_couverts</a> Dernier pont couvert de la région de Lanaudière. Fermé à la circulation en 1977. Installation de poutres d'acier sous le tablier et réouverture du pont en 1996. Nouvelle fermeture en 1996 et réouverture définitive en 1998. Une première dans les annales des ponts couverts: le pont a été fermé à toute circulation pendant 20 ans pour être ensuite rouvert à la circulation. Réparation de la toiture et repeint en rouge et blanc en 1998.		
<b>61-09-02</b>  <b>en service</b>	<a href="http://web.mac.com/pascal721/iWeb/Ponts%20couverts/Grandchamp.html">http://web.mac.com/pascal721/iWeb/Ponts%20couverts/Grandchamp.html</a>		
<b>m.à.j. juillet 2008</b>	<a href="http://www.mtg.gouv.qc.ca/portal/page/portal/grand_public/vehicules_promenade/reseau_routier/structures/ponts_couverts/visite_ponts/lanaudiere/pont_grandchamp_sainte-genevieve-berthier">http://www.mtg.gouv.qc.ca/portal/page/portal/grand_public/vehicules_promenade/reseau_routier/structures/ponts_couverts/visite_ponts/lanaudiere/pont_grandchamp_sainte-genevieve-berthier</a> <a href="http://fr.structurae.de/structures/data/index.cfm?ID=s0007699">http://fr.structurae.de/structures/data/index.cfm?ID=s0007699</a> <b>Site Web de la ville</b>		
<b>58</b>		