

PONTS COUVERTS EXISTANTS

MANICOUAGAN

(Juillet 2008)

Mise en garde, crédits et commentaires

Les informations contenues dans les fiches des ponts couverts ci-après sont évidemment incomplètes et pour certaines, peut-être même inexactes n'ayant pas pu les vérifier personnellement. J'espère que les différentes mises à jour serviront à améliorer le document. Ces informations proviennent des sources suivantes:




- Le site internet du [Ministère des transports du Québec](#)
- Le site internet de Pascal Conner : [Les ponts couverts au Québec](#)
- Le site internet de [ponts de bois couverts du Québec](#)

La très grande majorité des photos proviennent du site de Pascal Conner : [Les ponts couverts au Québec](#) . Il est aussi l'auteur de ces photos. Les autres proviennent du site du ministère des transports. Je me suis permis d'utiliser ces images exclusivement pour la réalisation de ces fiches. Elles seront remplacées au fur et à mesure par mes propres images.



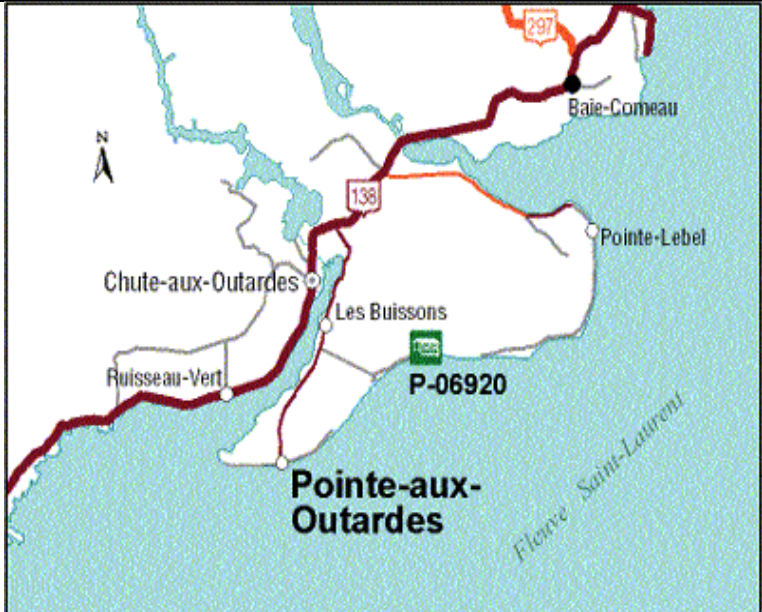
Je remercie les auteurs de ces sites d'avoir mis en ligne toutes ces informations qui m'ont permis de réaliser ce travail, en particulier Pascal Conner et tous ceux qui par leur travail et leur passion m'ont donné envie de m'intéresser à ces œuvres artisanales qui sont les ponts couverts.



Manuel Mendo [_mendo@azul-fr.com](mailto:mendo@azul-fr.com)

Lecture des fiches

<u>Nom du pont</u>	● Galipeault	Situation / Caractéristiques: Construction : 1923 Route : rue du Vieux-Pont Rivière : de la Grande-Vallée Nombre de travées : 1 (avec 1 banc) Longueur totale : 44,12 m (144' - 9") Largeur hors-tout : 5,74 m (18' - 10") Largeur carrossable : 4,24 m (13' - 11") Hauteur libre au portique : 4,16 m (13' - 7½") Type de poutre triangulée : Town Charge affichée : 5 tonnes Dossier MTQ : P-02727	 
<u>Année de construction</u>	● 1923		
<u>Caractéristiques</u>			
<u>Région</u>	● Gaspésie		
<u>Adresse</u>	● Rue du vieux Pont	Source Site http://web.mac.com/pascal721/Ponts_couverts Le pont est situé au bout d'une magnifique promenade longeant la rivière Grande-Vallée. Le site est très bien aménagé avec des tables à pique-nique et des jeux pour les enfants. Le propriétaire de la petite maison blanche située juste à côté du pont sortira à coup sûr s'il vous voit photographier le pont. C'est son passe-temps préféré de venir jaser avec les nombreux touristes qui s'y arrêtent chaque jour. N'hésitez pas à lui poser toutes vos questions, il y répondra avec plaisir. Un sympathique personnage. Intérieur du pont éclairé le soir. Un support de métal a été ajouté pour contenir l'affaissement de la structure. Aménagement des abords du pont. Ce pont honore le ministre des Travaux publics de l'époque. http://web.mac.com/pascal721/Ponts_couverts/Galipeault.html	<i>Informations diverses</i>
<u>N° officiel</u>	● 61-23-01		
<u>Statut</u>	● en service		
<u>Mise à jour</u>	● m.à.j. juillet 2008	http://www.mtq.gouv.qc.ca/portal/page/portal/grand_public/vehicules_promenade/reseau_routier/structures/ponts_couverts/visite_ponts/gaspésie/pont_galipeault_grande_vallée	
<u>Liens internet</u>		Site Web de la ville http://fr.structures.qc.ca/structures/data/index.cfm?id=0007673 Site Web de la ville	
<u>Référence personnelle</u>	● 53		

Localisation

Émile-Lapointe	Situation / Caractéristiques:		
1945	Route : chemin de la Baie Rivière : Saint-Athanase Ouest Nombre de travées : 1 Longueur totale : 31,82 m (104' - 5") Largeur hors-tout : 6,17 m (20' - 3") Largeur carrossable : 4,8 m (15' - 9")		
Manicouagan	Hauteur libre au portique : 4,11 m (13' - 6") Type de poutre triangulée : Town Charge affichée : 10 tonnes Dossier MTQ : P-06920		
Pointe-aux-Outardes Village C.P. 460, Les Buissons G0H 1H0	Source Site http://web.mac.com/pascal721/Ponts_couverts Dernier pont de la Côte-Nord. Réparations majeures en 1992. Des dalles d'égouttement, peu esthétiques mais efficaces ont été installées. Construit à St-Ludger en 1945, ce pont porte le nom du propriétaire de la scierie qui a fourni l'épinette nécessaire à sa construction. Fondé en 1930, St-Ludger sera fusionné avec Pointe-aux-Outardes et Les Buissons 34 ans après sa fondation. http://web.mac.com/pascal721/Ponts_couverts/%C3%89mile-Lapointe.html		
61-62-03 en service			
	http://www.mtg.gouv.qc.ca/portal/page/portal/grand_public/vehicules_promenade/reseau_routier/structures/ponts_couverts/visite_ponts/manicouagan/pont_emile-lapointe_pointe-outardes http://fr.structurae.de/structures/data/index.cfm?ID=s0007707 Site Web de la ville		
63			

Louis-Gravel	Situation / Caractéristiques:	 <p>Photo: Rosaire Dionne</p>	
1934	Route : chemin du Vieux-Pont Rivière : Sainte-Marguerite Nombre de travées : 1 Longueur totale : 39,47 m (129' - 6") Largeur hors-tout : 5,74 m (18' - 10") Largeur carrossable : 4,19 m (13' - 9") Hauteur libre au portique : 3,84 m (12' - 7") Type de poutre triangulée : Town Charge affichée : 12 tonnes Dossier MTQ : P-06939		
Manicouagan		<p>Source Site http://web.mac.com/pascal721/Ponts_couverts Réparations majeures en 1998. Culée de la rive gauche refaite, réparation sur les cordes, le lambris et la toiture. Il en aura coûté 267 000\$ pour effectuer ces travaux qui laisseront la ferme autoportante sans ajout de poutres. La ferme en aval a été refaite au complet et quelques pièces ont été changées de l'autre côté. Bois vert et bois sec, le pont s'est déformé. En juillet 1998, on doit fermer le pont car il s'est affaissé du milieu et on doit installer une pile pour le soutenir. Mais le pont n'a pas attendu le début des travaux... Pour une raison inconnue, le pont s'est effondré. On a refait environ le quart de la structure et installé des poutres d'acier sous le tablier. Le nom du pont est à la mémoire de Louis Gravel qui s'installe à l'embouchure de la rivière Ste-Margueritte en 1842. http://web.mac.com/pascal721/Ponts_couverts/Louis_Gravel.html</p>	
Sacré-Cœur C.P. 159 GOT 1Y0			
61-62-01 en service			
	http://www.mtq.gouv.qc.ca/portal/page/portal/grand_public/vehicules_promenade/reseau_routier/structures/ponts_couverts/visite_ponts/manicouagan/pont_louis-gravel_sacre-coeur http://fr.structurae.de/structures/data/index.cfm?ID=s0007706 http://www.rosairedionne.com/ponts-couverts/pontlouis-gravel.htm Site Web de la ville		
64			