

# PONTS COUVERTS EXISTANTS

## LAURENTIDES

(Juillet 2008)

### Mise en garde, crédits et commentaires

Les informations contenues dans les fiches des ponts couverts ci-après sont évidemment incomplètes et pour certaines, peut-être même inexactes n'ayant pas pu les vérifier personnellement. J'espère que les différentes mises à jour serviront à améliorer le document. Ces informations proviennent des sources suivantes:




- Le site internet du [Ministère des transports du Québec](#)
- Le site internet de Pascal Conner : [Les ponts couverts au Québec](#)
- Le site internet de [ponts de bois couverts du Québec](#)



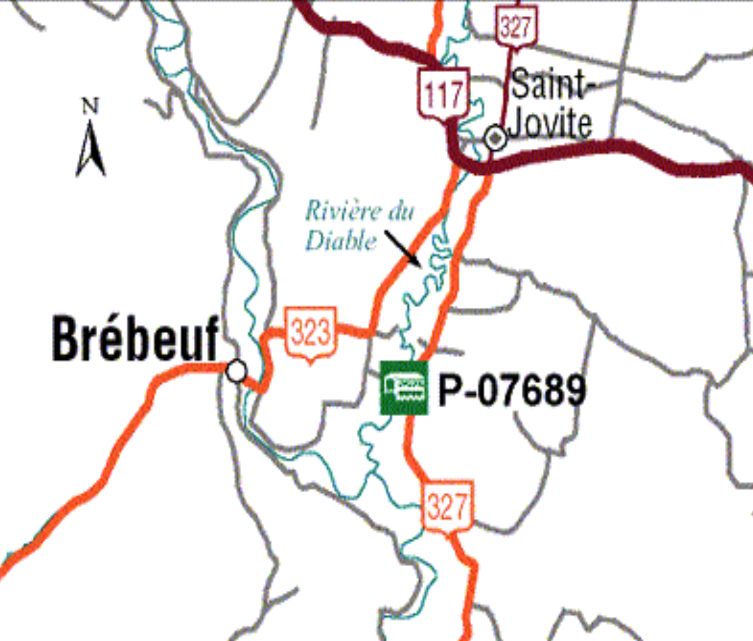
La très grande majorité des photos proviennent du site de Pascal Conner : [Les ponts couverts au Québec](#) . Il est aussi l'auteur de ces photos. Les autres proviennent du site du ministère des transports. Je me suis permis d'utiliser ces images exclusivement pour la réalisation de ces fiches. Elles seront remplacées au fur et à mesure par mes propres images.



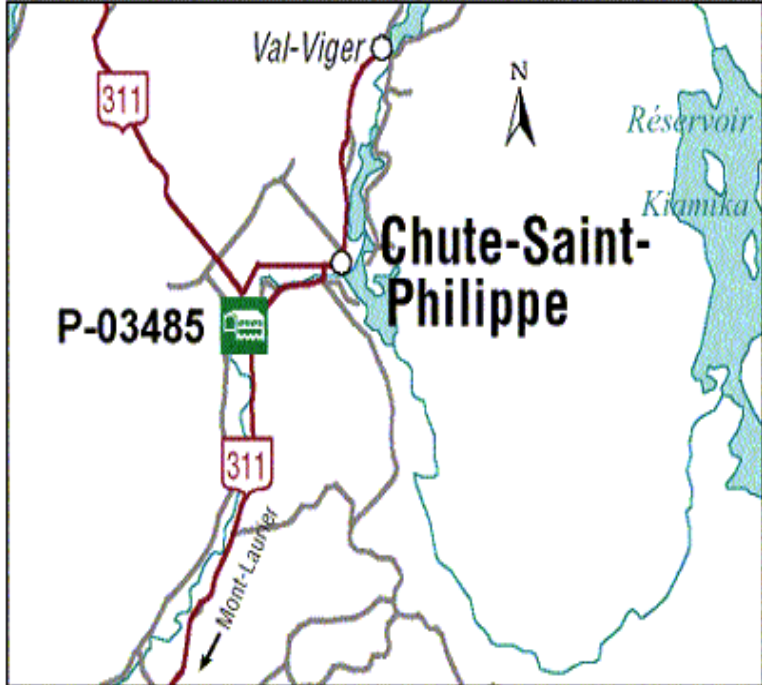
Je remercie les auteurs de ces sites d'avoir mis en ligne toutes ces informations qui m'ont permis de réaliser ce travail, en particulier Pascal Conner et tous ceux qui par leur travail et leur passion m'ont donné envie de m'intéresser à ces œuvres artisanales qui sont les ponts couverts.

Manuel Mendo [\\_mendo@azul-fr.com](mailto:mendo@azul-fr.com)



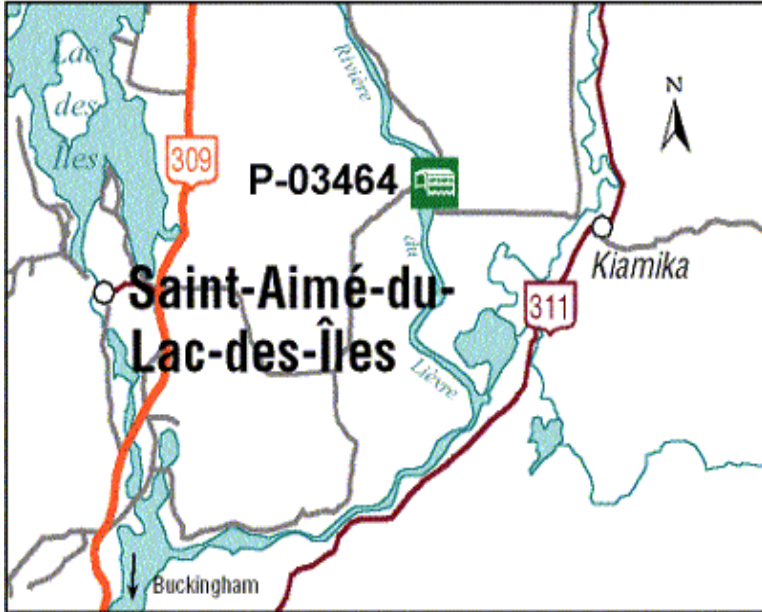
# Lecture des fiches


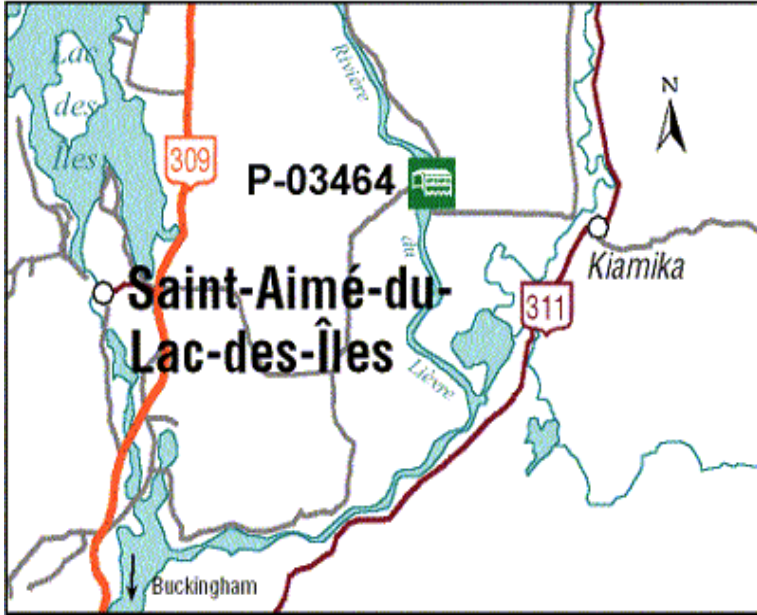
<u>Nom du pont</u>	● Galipeault	<b>Situation / Caractéristiques:</b> <b>Construction :</b> 1923 <b>Route :</b> rue du Vieux-Pont <b>Rivière :</b> de la Grande-Vallée <b>Nombre de travées :</b> 1 (avec 1 banc) <b>Longueur totale :</b> 44,12 m (144' - 9") <b>Largeur hors-tout :</b> 5,74 m (18' - 10") <b>Largeur carrossable :</b> 4,24 m (13' - 11") <b>Hauteur libre au portique :</b> 4,16 m (13' - 7½") <b>Type de poutre triangulée :</b> Town <b>Charge affichée :</b> 5 tonnes <b>Dossier MTQ :</b> P-02727	 	
<u>Année de construction</u>	● 1923			
<u>Caractéristiques</u>				
<u>Région</u>	● Gaspésie			
<u>Adresse</u>	● Rue du vieux Pont	<b>Source Site</b> <a href="http://web.mac.com/pascal721/Ponts_couverts">http://web.mac.com/pascal721/Ponts_couverts</a> Le pont est situé au bout d'une magnifique promenade longeant la rivière Grande-Vallée. Le site est très bien aménagé avec des tables à pique-nique et des jeux pour les enfants. Le propriétaire de la petite maison blanche située juste à côté du pont sortira à coup sûr s'il vous voit photographier le pont. C'est son passe-temps préféré de venir jaser avec les nombreux touristes qui s'y arrêtent chaque jour. N'hésitez pas à lui poser toutes vos questions, il y répondra avec plaisir. Un sympathique personnage. Intérieur du pont éclairé le soir. Un support de métal a été ajouté pour contenir l'affaissement de la structure. Aménagement des abords du pont. Ce pont honore le ministre des Travaux publics de l'époque. <a href="http://web.mac.com/pascal721/Ponts_couverts/Galipeault.html">http://web.mac.com/pascal721/Ponts_couverts/Galipeault.html</a>	<i>Informations diverses</i>	
<u>N° officiel</u>	● 61-23-01			
<u>Statut</u>	● en service			
<u>Mise à jour</u>	● m.à.j. juillet 2008			
<u>Liens internet</u>		<a href="http://www.mtq.gouv.qc.ca/portal/page/portal/grand_public/vehicules_promenade/reseau_routier/structures/ponts_couverts/visite_ponts/gaspésie/pont_galipeault_grande_vallée">http://www.mtq.gouv.qc.ca/portal/page/portal/grand_public/vehicules_promenade/reseau_routier/structures/ponts_couverts/visite_ponts/gaspésie/pont_galipeault_grande_vallée</a> <a href="http://fr.structures.qc.ca/structures/data/index.cfm?id=0007673">http://fr.structures.qc.ca/structures/data/index.cfm?id=0007673</a> <a href="#">Site Web de la ville</a> <a href="#">Site Web de la ville</a>		
<u>Référence personnelle</u>	● 53			<i>Localisation</i>



<b>Prud'homme</b>	<b>Situation / Caractéristiques:</b>		
<b>1918</b>	<b>Construction :</b> 1918 <b>Route :</b> chemin du Pont Prud'homme <b>Rivière :</b> du Diable <b>Nombre de travées :</b> 1 <b>Longueur totale :</b> 44,19 m (145' - 0") <b>Largeur hors-tout :</b> 5,71 m (18' - 9") <b>Largeur carrossable :</b> 4,57 m (15' - 0") <b>Hauteur libre au portique :</b> 3,84 m (12' - 7") <b>Type de poutre triangulée :</b> Town <b>Charge affichée :</b> 5 tonnes <b>Dossier MTQ :</b> P-07689		
<b>Laurentides</b>			
<b>Brébeuf</b> <b>217 route 323</b> <b>JOT 1B0</b>	<b>Source Site</b> <a href="http://web.mac.com/pascal721/Ponts_couverts">http://web.mac.com/pascal721/Ponts_couverts</a> Construit en 1918 au coût de 6 000\$. La durée des travaux a été de 1 1/2 mois. Réparé et repeint rouge en 1997 en 1 1/2 mois également avec des coûts de 40 000\$. Cordes supérieures doubles. Sur le mur extérieur du Marché Métro à St-Jovite, il y a une immense murale qui représente le pont Prud'homme de Brébeuf.		
<b>61-72-01</b>  <b>en service</b>	En 1998 la photo du pont Prud'homme a servi de fond dans une publicité de vêtements de motoneige de marque Lynx. À l'origine, ce pont s'appelait "Pont de l'Armistice". Il honore maintenant une vieille famille de la région. <a href="http://web.mac.com/pascal721/Ponts_couverts/Prudhomme.html">http://web.mac.com/pascal721/Ponts_couverts/Prudhomme.html</a>		
<b>m.à.j. juillet 2008</b>	<a href="http://www.mtq.gouv.qc.ca/portal/page/portal/grand_public/vehicules_promenade/reseau_routier/structures/ponts_couverts/visite_ponts/laurentides/pont_prudhomme_brebeuf">http://www.mtq.gouv.qc.ca/portal/page/portal/grand_public/vehicules_promenade/reseau_routier/structures/ponts_couverts/visite_ponts/laurentides/pont_prudhomme_brebeuf</a> <a href="http://fr.structurae.de/structures/data/index.cfm?ID=s0007699">http://fr.structurae.de/structures/data/index.cfm?ID=s0007699</a> <a href="http://www.lemoqueur.com/pont_prudhomme.htm">http://www.lemoqueur.com/pont_prudhomme.htm</a> <b>Site Web de la ville</b>		
<b>59</b>			

<b>Armand-Lachaîne</b>	<b>Situation / Caractéristiques:</b>		
<b>1906</b>	<b>Route :</b> chemin du Vieux-Pont <b>Rivière :</b> Kiamika <b>Nombre de travées :</b> 1 (avec 1 banc) <b>Longueur totale :</b> 34,59 m (113' - 6") <b>Largeur hors-tout :</b> 5,69 m (18' - 8") <b>Largeur carrossable :</b> 4,52 m (14' - 10") <b>Hauteur libre au portique :</b> 4,17 m (13' - 8")		
<b>Laurentides</b>	<b>Type de poutre triangulée :</b> Town <b>Charge affichée :</b> 12 tonnes <b>Dossier MTQ :</b> P-03485		
<b>Chute Saint-Philippe</b> <b>592 chemin du Progrès</b> <b>JOW 1A0</b>	<b>Source Site</b> <a href="http://web.mac.com/pascal721/Ponts_couverts">http://web.mac.com/pascal721/Ponts_couverts</a> Le pilier central n'est pas d'origine. Il a été rajouté en 1992. Le panneau toponymique a été installé en novembre 1994. Le nom de ce pont honore une famille établie depuis longtemps près du pont. Le pont a été repeint en août 2007.		
<b>61-33-05</b>  <b>en service</b>	Son nom a été proposé par la municipalité pour honorer le bâtisseur du pont. <a href="http://web.mac.com/pascal721/Ponts_couverts/Armand-Lachaine.html">http://web.mac.com/pascal721/Ponts_couverts/Armand-Lachaine.html</a>		
<b>m.à.j. juillet 2008</b>	<a href="http://www.mtq.gouv.qc.ca/portal/page/portal/grand_public/vehicules_promenade/reseau_routier/structures/ponts_couverts/visite_ponts/laurentides/pont_armand-lachaine_chute-saint-philippe">http://www.mtq.gouv.qc.ca/portal/page/portal/grand_public/vehicules_promenade/reseau_routier/structures/ponts_couverts/visite_ponts/laurentides/pont_armand-lachaine_chute-saint-philippe</a> <b>Site Web de la ville</b> <a href="http://fr.structurae.de/structures/data/index.cfm?id=s0007697">http://fr.structurae.de/structures/data/index.cfm?id=s0007697</a>		
<b>60</b>			



<p><b>de Ferme-Rouge est</b></p>	<p><b>Situation / Caractéristiques:</b>  <b>Route :</b> chemin de Ferme-Rouge  <b>Rivière :</b> du Lièvre  <b>Nombre de travées :</b> 2  <b>Longueur totale :</b> 76,12 m (249' - 9")  <b>Largeur hors-tout :</b> 5,66 m (18' - 7")  <b>Largeur carrossable :</b> 4,44 m (14' - 7")  <b>Hauteur libre au portique :</b> 3,43 m (11' - 3")  <b>Type de poutre triangulée :</b> Town  <b>Charge affichée :</b> 10 tonnes  <b>Dossier MTQ :</b> P-03464</p>		
<p><b>1903</b></p>			
<p><b>Laurentides</b></p>			
<p><b>Saint-Aimé-du-Lac-des-Îles C.P. 1 JOW 1J0</b></p>	<p>Source Site <a href="http://web.mac.com/pascal721/Ponts_couverts">http://web.mac.com/pascal721/Ponts_couverts</a>  Reconnu comme bien culturel.  Seuls ponts couverts jumelés au Québec.  Supposément construits la même année, les 2 ponts présentent des différences notables: dimension des pièces de la ferme, chevilles de bois et vis, etc...</p>		
<p><b>61-33-03</b></p>	<p><a href="http://web.mac.com/pascal721/Ponts_couverts/Ferme-Rouge_Est.html">http://web.mac.com/pascal721/Ponts_couverts/Ferme-Rouge_Est.html</a>  Travaux possibles à l'automne 2008 selon le ministère des transports</p>		
<p><b>m.à.j. juillet 2008</b></p>	<p><a href="http://www.mtq.gouv.qc.ca/portal/page/portal/grand_public/vehicules_promenade/reseau_routier/structures/ponts_couverts/visite_ponts/laurentides/pont_ferme-rouge_est">http://www.mtq.gouv.qc.ca/portal/page/portal/grand_public/vehicules_promenade/reseau_routier/structures/ponts_couverts/visite_ponts/laurentides/pont_ferme-rouge_est</a>  Site Web de la ville  <a href="http://fr.structurae.de/structures/data/index.cfm?ID=s0007696">http://fr.structurae.de/structures/data/index.cfm?ID=s0007696</a>  <a href="http://www.rosairedionne.com/ponts-couverts/pontfermerouge.htm">http://www.rosairedionne.com/ponts-couverts/pontfermerouge.htm</a></p>		
<p><b>61</b></p>			

<p><b>de Ferme-Rouge ouest</b></p>	<p><b>Situation / Caractéristiques:</b>  <b>Route :</b> chemin de Ferme-Rouge  <b>Rivière :</b> du Lièvre  <b>Nombre de travées :</b> 1  <b>Longueur totale :</b> 49,38 m (162' - 0")  <b>Largeur hors-tout :</b> 5,71 m (18' - 9")  <b>Largeur carrossable :</b> 4,29 m (14' - 1")  <b>Hauteur libre au portique :</b> 3,43 m (11' - 3")  <b>Type de poutre triangulée :</b> Town  <b>Charge affichée :</b> 10 tonnes  <b>Dossier MTQ :</b> P-03465</p>	
<p><b>1903</b></p>		
<p><b>Laurentides</b></p>		
<p><b>Saint-Aimé-du-Lac-des-Îles C.P. 1 JOW 1J0</b></p>	<p>Source Site <a href="http://web.mac.com/pascal721/Ponts_couverts">http://web.mac.com/pascal721/Ponts_couverts</a>  Reconnu comme bien culturel.  Seuls ponts couverts jumelés au Québec.  Culées et pilier lambrissés, avec brise-glace incorporés.  Probablement le premier pont construit à cause de la présence de chevilles de bois.</p>	
<p><b>61-33-02</b></p>	<p>Jets d'eau aux portiques.  <a href="http://web.mac.com/pascal721/Ponts_couverts/Ferme-Rouge_Ouest.html">http://web.mac.com/pascal721/Ponts_couverts/Ferme-Rouge_Ouest.html</a></p>	
<p><b>en service</b></p>	<p>Travaux possibles à l'automne 2008 selon le ministère des transports</p>	
<p><b>m.à.j. juillet 2008</b></p>	<p><a href="http://www.mtq.gouv.qc.ca/portal/page/portal/grand_public/vehicules_promenade/reseau_routier/structures/ponts_couverts/visite_ponts/laurentides/pont_ferme-rouge_ouest">http://www.mtq.gouv.qc.ca/portal/page/portal/grand_public/vehicules_promenade/reseau_routier/structures/ponts_couverts/visite_ponts/laurentides/pont_ferme-rouge_ouest</a>  <a href="#">Site Web de la ville</a>  <a href="http://fr.structurae.de/structures/data/index.cfm?id=s0007695">http://fr.structurae.de/structures/data/index.cfm?id=s0007695</a>  <a href="http://www.rosairedionne.com/ponts-couverts/pontfermerouge.htm">http://www.rosairedionne.com/ponts-couverts/pontfermerouge.htm</a></p>	
<p><b>61 bis</b></p>		

de la Macaza	<b>Situation / Caractéristiques:</b>		
1904	<b>Route :</b> chemin du Pont-Couvert <b>Rivière :</b> Macaza <b>Nombre de travées :</b> 1 (avec 1 banc) <b>Longueur totale :</b> 39,11 m (128' - 4") <b>Largeur hors-tout :</b> 5,71 m (18' - 9") <b>Largeur carrossable :</b> 4,5 m (14' - 9") <b>Hauteur libre au portique :</b> 3,86 m (12' - 8") <b>Type de poutre triangulée :</b> Town <b>Charge affichée :</b> 12 tonnes <b>Dossier MTQ :</b> P-03575		
Laurentides			
La Macaza C.P. 28 JOT 1R0	Source Site <a href="http://web.mac.com/pascal721/Ponts_couverts">http://web.mac.com/pascal721/Ponts_couverts</a> Structure haussée et repeinte en 92/93. (Travaux de 100 000\$) Le pilier central n'est pas d'origine. La S.A.Q a utilisé la photo de ce pont sur une étiquette d'un de ses vins en 2001.		
61-33-10  en service			
m.à.j. juillet 2008	<a href="http://www.mtq.gouv.qc.ca/portal/page/portal/grand_public/vehicules_promenade/reseau_routier/structures/ponts_couverts/visite_ponts/laurentides/pont_macaza_macaza">http://www.mtq.gouv.qc.ca/portal/page/portal/grand_public/vehicules_promenade/reseau_routier/structures/ponts_couverts/visite_ponts/laurentides/pont_macaza_macaza</a> <a href="#">Site Web de la ville</a> <a href="http://fr.structurae.de/structures/data/index.cfm?id=s0007698">http://fr.structurae.de/structures/data/index.cfm?id=s0007698</a> <a href="#">Réfection du pont de La Macaza</a>		
62			