

PONTS COUVERTS EXISTANTS

GASPESIE

(Juillet 2008)

Mise en garde, crédits et commentaires

Les informations contenues dans les fiches des ponts couverts ci-après sont évidemment incomplètes et pour certaines, peut-être même inexactes n'ayant pas pu les vérifier personnellement. J'espère que les différentes mises à jour serviront à améliorer le document. Ces informations proviennent des sources suivantes:




- Le site internet du [Ministère des transports du Québec](#)
- Le site internet de Pascal Conner : [Les ponts couverts au Québec](#)
- Le site internet de [ponts de bois couverts du Québec](#)

La très grande majorité des photos proviennent du site de Pascal Conner : [Les ponts couverts au Québec](#) . Il est aussi l'auteur de ces photos. Les autres proviennent du site du ministère des transports. Je me suis permis d'utiliser ces images exclusivement pour la réalisation de ces fiches. Elles seront remplacées au fur et à mesure par mes propres images.

Je remercie les auteurs de ces sites d'avoir mis en ligne toutes ces informations qui m'ont permis de réaliser ce travail, en particulier Pascal Conner et tous ceux qui par leur travail et leur passion m'ont donné envie de m'intéresser à ces œuvres artisanales qui sont les ponts couverts.



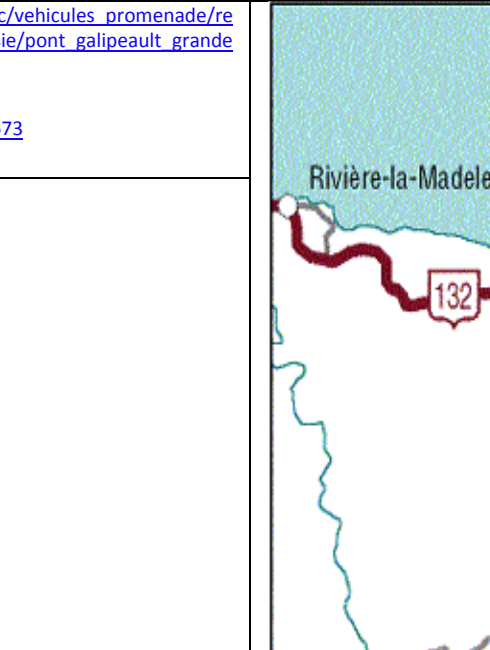

Manuel Mendo [_mendo@azul-fr.com](mailto:mendo@azul-fr.com)



Lecture des fiches

<u>Nom du pont</u>	● Galipeault	Situation / Caractéristiques: Construction : 1923 Route : rue du Vieux-Pont Rivière : de la Grande-Vallée Nombre de travées : 1 (avec 1 banc) Longueur totale : 44,12 m (144' - 9") Largeur hors-tout : 5,74 m (18' - 10") Largeur carrossable : 4,24 m (13' - 11") Hauteur libre au portique : 4,16 m (13' - 7½") Type de poutre triangulée : Town Charge affichée : 5 tonnes Dossier MTQ : P-02727	 
<u>Année de construction</u>	● 1923		
<u>Caractéristiques</u>			
<u>Région</u>	● Gaspésie		
<u>Adresse</u>	● Rue du vieux Pont	Source Site http://web.mac.com/pascal721/Ponts_couverts Le pont est situé au bout d'une magnifique promenade longeant la rivière Grande-Vallée. Le site est très bien aménagé avec des tables à pique-nique et des jeux pour les enfants. Le propriétaire de la petite maison blanche située juste à côté du pont sortira à coup sûr s'il vous voit photographier le pont. C'est son passe-temps préféré de venir jaser avec les nombreux touristes qui s'y arrêtent chaque jour. N'hésitez pas à lui poser toutes vos questions, il y répondra avec plaisir. Un sympathique personnage. Intérieur du pont éclairé le soir. Un support de métal a été ajouté pour contenir l'affaissement de la structure. Aménagement des abords du pont. Ce pont honore le ministre des Travaux publics de l'époque. http://web.mac.com/pascal721/Ponts_couverts/Galipeault.html	
<u>N° officiel</u>	● 61-23-01		
<u>Statut</u>	● en service		
<u>Mise à jour</u>	● m.à.j. juillet 2008	http://www.mtq.gouv.qc.ca/portal/page/portal/grand_public/vehicules/promenade/reseau_routier/structures/ponts_couverts/visite_ponts/gaspésie/pont_galipeault_grande_vallée Site Web de la ville http://fr.structures.qc.ca/structures/data/index.cfm?id=0007673 Site Web de la ville	
<u>Liens internet</u>			
<u>Référence personnelle</u>	● 53		

Informations diverses

Localisation

Galipeault	Situation / Caractéristiques:		
1923	Construction : 1923 Route : rue du Vieux-Pont Rivière : de la Grande-Vallée Nombre de travées : 1 (avec 1 banc) Longueur totale : 44,12 m (144' - 9") Largeur hors-tout : 5,74 m (18' - 10") Largeur carrossable : 4,24 m (13' - 11") Hauteur libre au portique : 4,16 m (13' - 7½") Type de poutre triangulée : Town Charge affichée : 5 tonnes Dossier MTQ : P-02727		
Gaspésie		<p>Source Site http://web.mac.com/pascal721/Ponts_couverts</p> <p>Le pont est situé au bout d'une magnifique promenade longeant la rivière Grande-Vallée. Le site est très bien aménagé avec des tables à pique-nique et des jeux pour les enfants. Le propriétaire de la petite maison blanche située juste à côté du pont sortira à coup sûr s'il vous voit photographier le pont. C'est son passe-temps préféré de venir jaser avec les nombreux touristes qui s'y arrêtent chaque jour. N'hésitez pas à lui poser toutes vos questions, il y répondra avec plaisir. Un sympathique personnage.</p> <p>Intérieur du pont éclairé le soir. Un support de métal a été ajouté pour contenir l'affaissement de la structure. Aménagement des abords du pont. Ce pont honore le ministre des Travaux publics de l'époque.</p> <p>http://web.mac.com/pascal721/Ponts_couverts/Galipeault.html</p>	
Rue du vieux Pont			
61-23-01 en service			
m.à.j. juillet 2008	http://www.mtg.gouv.qc.ca/portal/page/portal/grand_public/vehicules_promenade/reseau_routier/structures/ponts_couverts/visite_ponts/gaspesie/pont_galipeault_grande_vallee Site Web de la ville ite Web de la ville		
53			

de Saint-Edgar	Situation / Caractéristiques: Route : du Pont Rivière : Petite Cascapédia Nombre de travées : 2 Longueur totale : 88,38 m (290' - 0") Largeur hors-tout : 5,74 m (18' - 10") Largeur carrossable : 4,11 m (13' - 6") Hauteur libre au portique : 4,11 m (13' - 6") Type de poutre triangulée : Town Charge affichée : 12 tonnes Dossier MTQ : P-01289		
1938			
Gaspésie			
New Richmond C.P. 338 GOC 2B0	Source Site http://web.mac.com/pascal721/Ponts_couverts Il y eut longtemps une niche contenant une statue à l'intérieur de ce pont. Elle y avait été placée par le curé de la paroisse qui demandait la protection de cette structure. En 1948 une grave crue des eaux a causé des dommages importants à cette structure.		
61-10-05 en service	Gabarits installés en 1994. Quelques tentatives d'incendie volontaire. Ouverture dans le lambris amont à la hauteur du pilier pour permettre d'accéder à l'île. 22/07/08: La construction du nouveau pont en béton situé juste à côté du pont couvert tire à sa fin. Le nouveau pont sera sans doute prêt à la fin de l'été. J'ignore pour l'instant si le pont couvert deviendra piétonnier ou s'il restera ouvert à la circulation automobile. Il est pratiquement impossible de le photographier au complet. De plus, les arbres situés sur la petite île au milieu de la rivière cachent un peu le pont. Le point de vue à partir du nouveau pont devrait être intéressant lorsqu'il sera accessible. A ma connaissance, le meilleur endroit pour avoir une bonne perspective est le grand terrain de la municipalité situé juste en face de l'église. Il permet de voir le pont dans toute sa longueur. La rivière Cascapédia est peu profonde. Je m'y suis même avancé jusqu'aux genoux http://web.mac.com/pascal721/Ponts_couverts/St-Edgar.html		
m.à.j. juillet 2008	http://www.mtg.gouv.qc.ca/portal/page/portal/grand_public/vehicules_promenade/reseau_routier/structures/ponts_couverts/visite_ponts/gaspesie/pont_saint-edgar_new_richmond Site Web de la ville http://fr.structurae.de/structures/data/index.cfm?id=s0007672		
54	