

PONTS COUVERTS EXISTANTS

CENTRE DU QUÉBEC

(Juillet 2008)

Mise en garde, crédits et commentaires

Les informations contenues dans les fiches des ponts couverts ci-après sont évidemment incomplètes et pour certaines, peut-être même inexactes n'ayant pas pu les vérifier personnellement. J'espère que les différentes mises à jour serviront à améliorer le document. Ces informations proviennent des sources suivantes:




- Le site internet du [Ministère des transports du Québec](#)
- Le site internet de Pascal Conner : [Les ponts couverts au Québec](#)
- Le site internet de [ponts de bois couverts du Québec](#)

La très grande majorité des photos proviennent du site de Pascal Conner : [Les ponts couverts au Québec](#) . Il est aussi l'auteur de ces photos. Les autres proviennent du site du ministère des transports. Je me suis permis d'utiliser ces images exclusivement pour la réalisation de ces fiches. Elles seront remplacées au fur et à mesure par mes propres images.

Je remercie les auteurs de ces sites d'avoir mis en ligne toutes ces informations qui m'ont permis de réaliser ce travail, en particulier Pascal Conner et tous ceux qui par leur travail et leur passion m'ont donné envie de m'intéresser à ces œuvres artisanales qui sont les ponts couverts.




Manuel Mendo mendo@azul-fr.com

Lecture des fiches



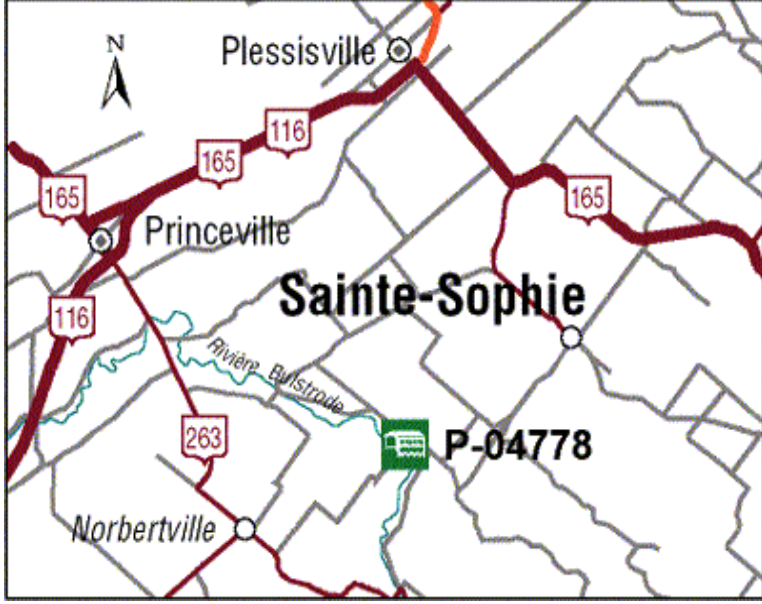
<u>Nom du pont</u>	● Galipeault	Situation / Caractéristiques: Construction : 1923 Route : rue du Vieux-Pont Rivière : de la Grande-Vallée Nombre de travées : 1 (avec 1 banc) Longueur totale : 44,12 m (144' - 9") Largeur hors-tout : 5,74 m (18' - 10") Largeur carrossable : 4,24 m (13' - 11") Hauteur libre au portique : 4,16 m (13' - 7½") Type de poutre triangulée : Town Charge affichée : 5 tonnes Dossier MTQ : P-02727	 
<u>Année de construction</u>	● 1923		
<u>Caractéristiques</u>			
<u>Région</u>	● Gaspésie		
<u>Adresse</u>	● Rue du vieux Pont	Source Site http://web.mac.com/pascal721/Ponts_couverts Le pont est situé au bout d'une magnifique promenade longeant la rivière Grande-Vallée. Le site est très bien aménagé avec des tables à pique-nique et des jeux pour les enfants. Le propriétaire de la petite maison blanche située juste à côté du pont sortira à coup sûr s'il vous voit photographier le pont. C'est son passe-temps préféré de venir jaser avec les nombreux touristes qui s'y arrêtent chaque jour. N'hésitez pas à lui poser toutes vos questions, il y répondra avec plaisir. Un sympathique personnage. Intérieur du pont éclairé le soir. Un support de métal a été ajouté pour contenir l'affaissement de la structure. Aménagement des abords du pont. Ce pont honore le ministre des Travaux publics de l'époque. http://web.mac.com/pascal721/Ponts_couverts/Galipeault.html	
<u>N° officiel</u>	● 61-23-01		
<u>Statut</u>	● en service		
<u>Mise à jour</u>	● m.à.j. juillet 2008		
<u>Liens internet</u>		http://www.mtq.gouv.qc.ca/portal/page/portal/grand_public/vehicules_promenade/reseau_routier/structures/ponts_couverts/visite_ponts/gaspésie/pont_galipeault_grande_vallée http://fr.structures.qc.ca/structures/data/index.cfm?id=0007673 Site Web de la ville Site Web de la ville	
<u>Référence personnelle</u>	● 53		




Informations diverses




Localisation



des Raymond	Situation / Caractéristiques:		
1928	Route : de la Seine Rivière : Blanche Nombre de travées : 1 Longueur totale : 29,56 m (97' - 0") Largeur hors-tout : 5,74 m (18' - 10") Largeur carrossable : 4,11 m (13' - 6")		
Centre-du-Québec	Hauteur libre au portique : 3,94 m (12' - 11") Type de poutre triangulée : Town Charge affichée : 12 tonnes Dossier MTQ : P-05276		
Bécancour 1295 Nicolas-Perrot G0X 1B0	Source Site http://web.mac.com/pascal721/Ponts_couverts Chemin fermé en hiver mais le pont est facilement accessible. En 2000, par 2 fois on a dû maîtriser des débuts d'incendie au pont des Raymond. Ces incidents sont la conséquence de démarrages foudroyants que font certains automobilistes en mal de sensations fortes.		
61-51-01	Une photo de ce pont a figuré dans le "Guide de l'auto" édition 1999.		
en service	En 1992, ce pont a été montré dans une publicité de Esso à la soirée du hockey. Repeint en 1996. Raymond est le sobriquet de la famille.		
m.à.j. juillet 2008	http://www.mtg.gouv.qc.ca/portal/page/portal/grand_public/vehicules_promenade/reseau_routier/structures/ponts_couverts/visite_ponts/centre-quebec/pont_raymond_becancour Site Web de la ville		
39			



Étienne-Poirier	Situation / Caractéristiques:		
1905	Route : rang Pellerin Rivière : Blanche Nombre de travées : 1 Longueur totale : 24,61 m (80' - 9") Largeur hors-tout : 5,71 m (18' - 9") Largeur carrossable : 3,89 m (12' - 9") Hauteur libre au portique : 3,84 m (12' - 7") Type de poutre triangulée : Town Charge affichée : 5 et 8 tonnes Dossier MTQ : P-05302		
Centre-du-Québec			
Saint-Célestin 990 Rang du Pays-Brûlé JOC 1G0	Source Site http://web.mac.com/pascal721/Ponts_couverts Installation de gabarits en 1991. Réparations mineures en 1996. Fenêtres dans le haut du pont seulement. Chemin fermé en hiver mais le pont est facilement accessible.		
61-51-03 en service	Le nom du pont honore un pionnier de l'endroit. http://web.mac.com/pascal721/Ponts_couverts/%C3%89tienne-Poirier.html		
m.à.j. juillet 2008	http://www.mtg.gouv.qc.ca/portal/page/portal/grand_public/vehicules_promenade/reseau_routier/structures/ponts_couverts/visite_ponts/centre-quebec/pont_etienne-poirier_saint-celestin http://www.rosairedionne.com/ponts-couverts/pontetienne-poirier.htm Site Web de la ville		
40			



<p>Lambert</p>	<p>Situation / Caractéristiques:</p>		
<p>1948</p>	<p>Route : Lambert Rivière : Bulstrode Nombre de travées : 1 Longueur totale : 27,02 m (88' - 8") Largeur hors-tout : 5,31 m (17' - 5") Largeur carrossable : 3,89 m (12' - 9")</p>		
<p>Centre-du-Québec</p>	<p>Hauteur libre au portique : 4,47 m (14' - 8") Type de poutre triangulée : Town Charge affichée : 10 tonnes Dossier MTQ : P-04778</p>		
<p>Sainte-Sophie-de-Mégantic 505 Principale GOP 1L0</p>	<p>Source Site http://web.mac.com/pascal721/Ponts_couverts Les culées prennent appui sur le roc. Portiques cintrés. Le pont a été repeint en 1996. http://web.mac.com/pascal721/Ponts_couverts/Lambert.html</p>		
<p>61-44-08</p> <p>en service</p>			
<p>m.à.j. juillet 2008</p>	<p>http://www.mtg.gouv.qc.ca/portal/page/portal/grand_public/vehicules_promenade/reseau_routier/structures/ponts_couverts/visite_ponts/centre-quebec/pont_lambert_sainte-sophie Site Web de la ville</p>		
<p>41</p>			

Perreault-Charbonneau	Situation / Caractéristiques: Longueur: 97 pieds Cours d'eau: Rivière des Pins Type de ferme: Town élaboré longueur totale 29.2 m nombre de travées 1 largeur totale 6.3 m largeur totale des voies de circulation 4.8 m hauteur libre au portique 3.75 m		
1908			
Centre-du-Québec			
Warwick Chemin St-Albert	Source Site http://web.mac.com/pascal721/Ponts_couverts Propriété privée. Fermé à la circulation en 1957. Fenêtres basses et étroites.		
61-04-06 Désaffecté (Privé)	Présence d'anciens supports de lignes téléphoniques. Projet de rénovation en cours, possiblement en 2008. Une halte routière est aussi envisagée. Ce pont honore le ministre Perreault et la famille propriétaire du pont. http://web.mac.com/pascal721/Ponts_couverts/Perrault-Charboneau.html		
m.à.j. juillet 2008	http://fr.structurae.de/structures/data/index.cfm?id=s0015268 Yvon Vallières annonce une aide de 79 393 \$ Site Web de la ville		
42			

<p>Descormiers</p>	<p>Situation / Caractéristiques: Longueur: 29 pieds Cours d'eau: Rivière Laflamme Type de ferme: Poinçons longueur totale 8.5 m nombre de travées 1 largeur totale 3.9 m largeur totale des voies de circulation 3.4 m hauteur libre au portique 3.75 m</p>		
<p>1904</p>		<p>Centre-du-Québec</p>	
<p>Saint-Rémi-de-Tingwick 10e et 11e rangs</p>	<p>Source Site http://web.mac.com/pascal721/Ponts_couverts Propriété privée. D'importantes modifications à la structure font que la ferme à poinçons est inopérante. Prendre le chemin de tracteur situé en face des bâtiments aux toits bleus. Calculer 1 km de marche dans un champ de petits pois. Demander la permission aux propriétaires avant de s'y rendre. Le pont doit son nom aux anciens propriétaires de la ferme. http://web.mac.com/pascal721/Ponts_couverts/Descormiers.html</p>		
<p>61-04-07 en service (Privé)</p>			
<p>m.à.j. juillet 2008</p>			
<p>43</p>			

Fournier-Tellier	Situation / Caractéristiques: Longueur: N/D Cours d'eau: N/D Type de ferme: Town élaboré		
2005			
Centre-du-Québec			
St-Valère Route 161 Sud	Source Site http://web.mac.com/pascal721/Ponts_couverts Le pont Fournier-Tellier est de construction récente. Il a été construit par messieurs Fournier et Tellier en 2005. Ils auraient respecté les techniques de construction. Ce sont des amateurs de ponts couverts. On peut dire que la construction est une réussite. N'hésitez pas à passer les saluer et à aller visiter le pont si vous passez sur la route 161 à St-Valère. M. Fournier va sans doute sortir vous saluer et vous parler fièrement de son pont. http://web.mac.com/pascal721/Ponts_couverts/Fournier-Tellier.html		
N/D Semi-authentique en service (Privé)			
m.à.j. juillet 2008	Site Web de la ville		
92			

<p>Monaghan</p>	<p><u>Situation / Caractéristiques:</u></p> <p>Coordinates: 45.89372, -72.49083</p>		
<p>1878</p>			
<p>Centre-du-Québec</p>			
<p>Village Québécois d'Antan Drummondville</p>	<p>Source: http://travel.webshots.com/photo/1179099468017598341racePC Ancien pont couvert Davitt (1878) qui était situé sur la rivière aux Brochets à Stanbridge East P. Il a été déménagé en 1983, d'une longueur de 16 m (53') du type Howe. GPS : 45.89390°N, 72.49083°W.</p>		
<p>61-20-01</p> <p>Semi-authentique</p> <p>en service</p>			
<p>m.à.j. juillet 2008</p>			
<p>88</p>			

<p>Du vieux moulin</p>	<p>Situation / Caractéristiques:</p>		
<p>1990</p>	<p>longueur totale 21.94 m nombre de travées 1 hauteur libre au portique 4.26 m</p>		
<p>Centre-du-Québec</p>			
<p>Ulverton</p>			
<p>?? en service</p>			
<p>m.à.j. juillet 2008</p>	<p>http://fr.structurae.de/structures/data/index.cfm?ID=s0015271</p>		
<p>89</p>			